

























сущ.	проект.
	
	
	
	

сущ.	проект.
 	
	
	 
 	

сущ.	проект.
    	<p><u>Транспортная инфраструктура</u></p> <p>железная дорога</p> <p>мост, путепровод</p> <p> автомобильные заправочные и газозаправочные станции</p> <p>автовокзал</p> <p>вокзал железнодорожный/депо</p>

Примечание.
1. Данный чертеж попадает под действие авторского права.

						Муниципальный договор №н от 17.09.2015	M02		
						Научно-исследовательская работа по корректировке Генерального плана и Правил землепользования и застройки Руднянского городского поселения Руднянского района Смоленской области			
Изм.	Кол. чл.	Лист	№ док.	Подп.	Дата	Материалы по обоснованию	Стадия	Лист	Листов
ГП		Найданова-Каховская					П	1	1
Разработал		Затула					 Открытая студия архитектуры и урбанистики Open studio of architecture and urban planning		
Разработал		Шибалов							
							Карта территорий, подверженных риску возникновения чрезвычайных ситуаций природного и техногенного характера. М.11000.		